

# hotel nikko alivila Access Map




## ホテル日航アリビラ 周辺道路拡大図



●ご注意ください!!  
 多くのカーナビがこの辺りを左折する指示を出しますが、点滅信号までは直進してください。

●ご注意ください!!  
 一時停止の標識を見落とされる車が多い交差点です。

●ご注意ください!!  
 多くのカーナビは水釜からの左折を指示しますが、道路が細く、また混むことも多いため、嘉手納方面への直進をおすすめします。

-  印は、サトウキビ畑です。
-  印は、アリビラへの推奨ルートです。
-  印は、アリビラの看板設置場所です。

《那覇空港より》

- ・ 国道58号線を名護向けへ約29km (約60分) 進み伊良皆信号を左折。
- ・ 県道6号線大当信号を左斜めに進みあとは当地図に沿ってお進みください。

※表示の時間は目安となっております。  
 交通状況により誤差が生じますので予めご了承ください。  
 ※お問い合わせは、ホテル (098) 982-9111へ。

- ↓ 北谷町方面
- ↓ 浦添市方面
- ↓ 那覇市方面